


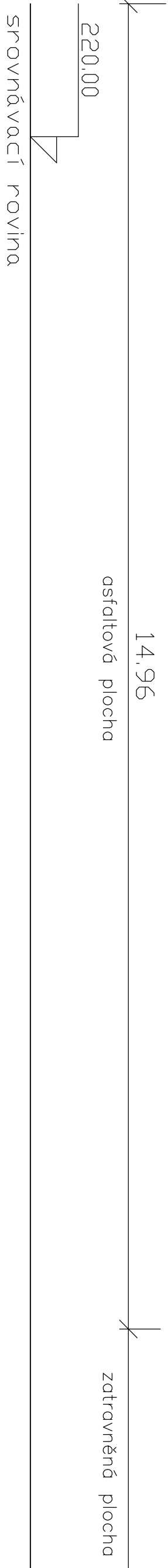
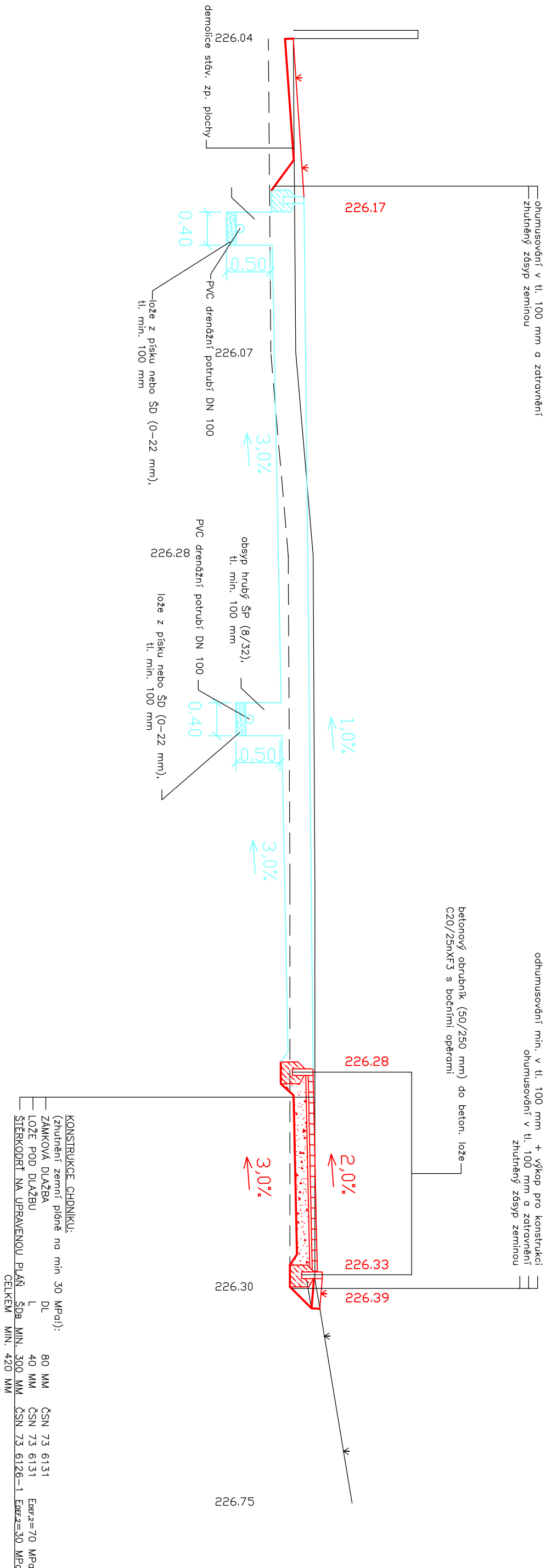

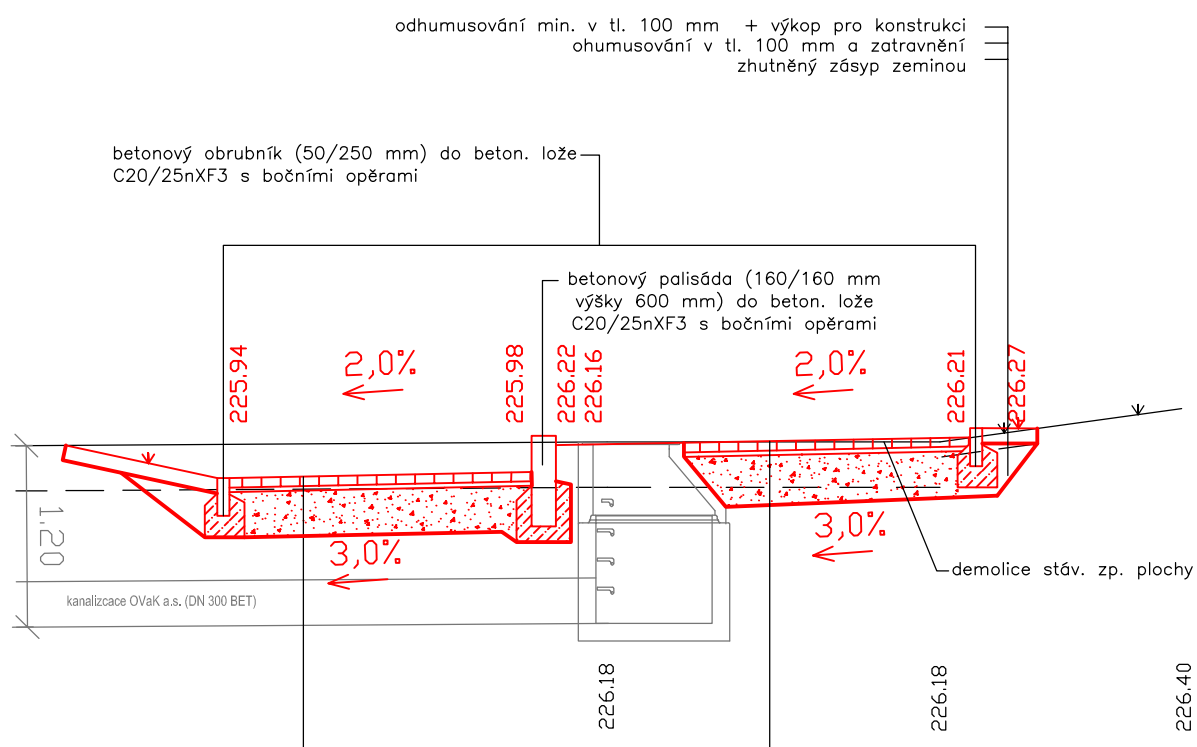



<small>NÁZEV STAVBY</small> Rekonstrukce atria objektu na ul. V Zálomu 2948/1, Ostrava-Zábřeh včetně vybudování workoutového hřiště				 DOPRAVNÍ PROJEKCE BOJKO	
<small>ZODPOVĚDNÝ PROJEKTANT</small> Ing. Ondřej Bojko	<small>PODPIS</small> 	<small>VYPRACOVAL</small> Ing. Ondřej Bojko	<small>PODPIS</small> 	Dopravní projekce Bojko s.r.o. Náhorní 448/5, 711 00 Ostrava, IČ : 10732411 T: +420 775 920 725 E: o.bojko@seznam.cz ID datové schránky: grsh57i	
<small>OBJEDNATEL</small> Městský obvod Ostrava-Jih, ul. Horní 3. 700 30 Ostrava-Hrabůvka					
<small>STAVEBNÍ OBJEKT</small> SO 101 - MÍSTNÍ KOMUNIKACE		<small>ČÁST</small> D. DOKUMENTACE OBJEKTŮ		<small>STUPEŇ</small> DPS	<small>DATUM</small> 05/2023
<small>NÁZEV VÝKRESU</small> <div style="text-align: center; font-size: 1.2em;">PŘÍČNÉ ŘEZY</div>				<small>MĚŘÍTKO</small> 1:50	<small>FORMÁT A4</small> 5 x A4
				<small>ČÍSLO VÝKRESU</small> <div style="text-align: center; font-weight: bold; font-size: 1.1em;">SO 101 - 03</div>	

PŘÍČNÝ ŘEZ 1



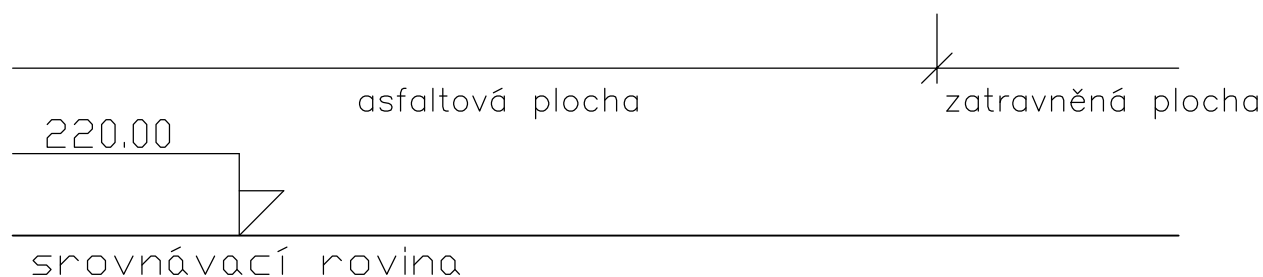
PŘÍČNÝ ŘEZ 2



KONSTRUKCE CHODNÍKU:

(zhutnění zemní pláň na min 30 MPa!):

ZÁMKOVÁ DLAŽBA	DL	80 MM	ČSN 73 6131	
LOŽE POD DLAŽBU	L	40 MM	ČSN 73 6131	$E_{DEF,2}=70 \text{ MPa}$
ŠTĚRKODŘŮ NA UPRAVENOU PLÁŇ	ŠDR	MIN. 300 MM	ČSN 73 6126-1	$E_{DEF,2}=30 \text{ MPa}$
		CELKEM	MIN. 420 MM	



PŘÍČNÝ ŘEZ 3

